

## + zoom sur



@Yves Postec

### L'église Saint-Malo de Bauné

L'église a été construite à partir du XII<sup>e</sup> siècle, avec des ajouts et des modifications au fil du temps. Son architecture présente à la fois un style roman et un style gothique. L'église Saint-Malo de Bauné est connue pour son portail roman richement sculpté, ainsi que pour ses vitraux du XIX<sup>e</sup> siècle. L'église est classée monument historique depuis 1958.

### La tour de Cornillé-les-Caves

Construite au XV<sup>e</sup>, cet édifice était à l'origine une tour de guet pour surveiller les environs. La tour de Cornillé-les-Caves est également connue sous le nom de « Tour de l'Horloge », car elle abrite une horloge mécanique datant du XIX<sup>e</sup> siècle. Cette horloge a été installée dans la tour en 1870 et fonctionne toujours aujourd'hui.



@CCLAS

### Un panorama sur les coteaux

La vue panoramique sur les coteaux est époustouflante. Du sommet de ces collines, on peut admirer la beauté naturelle de la région et profiter d'un moment de calme et de détente.



@Yves Postec

## à voir en chemin

- ▶ Arbres remarquables
- ▶ Un panorama sur les coteaux
- ▶ La tour de Cornillé-les-Caves
- ▶ L'église Saint-Malo de Bauné

## notre charte Balade & Rando en Anjou



- ▶ Une sélection d'itinéraires de qualité qui présentent un intérêt paysager, naturel et/ou patrimonial.
- ▶ Des itinéraires qui privilégient des chemins « naturels » (70 % minimum non goudronnés).
- ▶ La garantie d'un balisage et d'un entretien de l'itinéraire vérifié par le Comité Départemental de Randonnée Pédestre.
- ▶ Des sentiers préservés et protégés inscrits au Plan Départemental des Itinéraires de Promenade et de Randonnée.

## protégeons la nature

- ▶ Récupérer nos déchets
- ▶ Ne pas cueillir les fleurs
- ▶ Ne pas faire de feu
- ▶ Refermer les clôtures
- ▶ Rester sur les chemins
- ▶ Tenir les chiens en laisse



SIGNALER  
UN PROBLÈME

sentinelles.sportsdenature.fr



Retrouvez toutes les fiches en téléchargement  
sur [anjou-tourisme.com](https://anjou-tourisme.com)



# L'ANJOU à pied

La Ronde des arbres  
 BAUNÉ

Loire-Authion

 1 h 40 / 5,9 km

difficulté ▶ facile

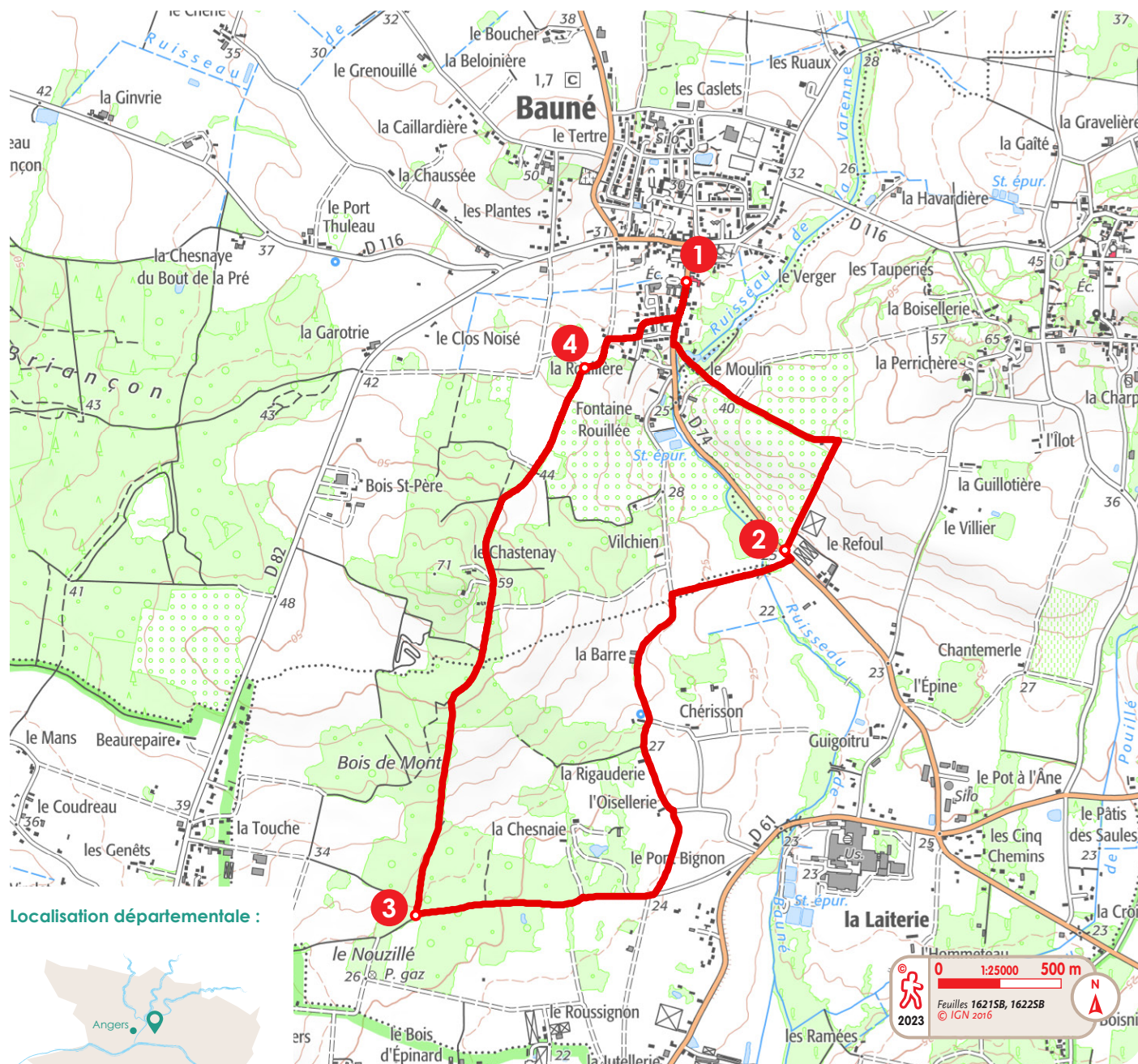


Une ronde autour des arbres @Yves Postec // PPR est une marque déposée par la FFRandonnée, elle désigne les itinéraires identifiés sous le nom de « PPR ». / Difficulté itinéraire selon l'IP Index. / Ne pas jeter sur la voie publique.

[anjou-tourisme.com](https://anjou-tourisme.com)



# La Ronde des Arbres



Localisation départementale :



Fond cartographique : Extrait scan 25<sup>e</sup> - ©IGN-2021 - Autorisation N° 40-23012

## infos pratiques



Départ : Parking place des Tilleuls (face à la mairie déléguée)

Coordonnées GPS : N 47.4984°, W 0.31921°

 1 h 40 / 5,9 km



## pas à pas

1 ► De la place des Tilleuls, face à la mairie, prendre la route de droite (rue Pierre-Chanteloup) et rejoindre sur la gauche le chemin du Moulin. Franchir un ponton, longer un plan d'eau traversé par le ruisseau de Bauné, serpentant aux pieds  **d'arbres remarquables**. Remonter le coteau à travers parcelles cultivées et vergers. À la deuxième intersection  **Vue sur la Tour de Cornillé-les-Caves** puis prendre à droite et rejoindre la route plus bas.

2 ► Tourner à gauche et aussitôt à droite, atteindre le ponton franchissant le ruisseau. À travers parcelles agricoles et arboricoles, se diriger vers la Rigauderie. Après l'Oisellerie, le chemin herbeux rejoint une route. Prendre à droite par le bois de Mont.

3 ► Au carrefour des pistes, bifurquer sur la droite. Rejoindre le Chastenay par le chemin ombragé en lisière du bois (sur la droite),  **Panoramas vers les coteaux arboricoles et les églises de Cornillé-les-Caves et Bauné**.

4 ► Par l'impasse de la Rouillère, rejoindre la D 74, puis tourner à gauche pour retrouver le point de départ.