

pas à pas 🌿 (suite)

jusqu'à la route, la passer pour prendre à gauche sur le cheminement le long des vignes jusqu'à la Croix. Poursuivre par la gauche jusqu'au carrefour avec la D 253 et s'engager à gauche avec **prudence** sur cette dernière pendant environ 500 m jusqu'au lieu-dit Brehery.

4 ▶ Prendre immédiatement le chemin à droite qu'il faut poursuivre à travers les vignes pendant environ 450 m. Rentrer dans le hameau Brehery, puis prendre à droite le chemin qui s'enfonce vers le ruisseau. Voir à gauche le 🗨️ **moulin de la Champinière** et sillonner la cavée et les bords du ruisseau pendant environ 2200 m jusqu'au raidillon en utilisant les cordes.

5 ▶ Quitter par la droite pour arriver à la route puis prendre à gauche vers le domaine de la Galloire. Descendre jusqu'au carrefour des Grelliers, traverser la D 751 et continuer en face sur le GR®3. Après environ 500 m, quitter le GR®3 par la droite et suivre l'allée de peupliers sur environ 200 m avant d'obliquer à gauche pour emprunter la passerelle au-dessus du ruisseau. Traverser la prairie en son cheminement environ pendant 1000 m. Sortir de la prairie et continuer sur le chemin jusqu'à la route pendant environ 1000 m.

6 ▶ Prendre à gauche vers le lieu-dit les Brevets. Quitter le hameau par la droite, reprendre le GR®3 et cheminer sur le large chemin qui longe les boires de la Nigaudière pendant environ 800 m jusqu'à la route et prendre à gauche pendant environ 150 m.

7 ▶ Avant le pont, entrer par la droite dans le sentier de découverte et d'interprétation qu'il faudra suivre par un cheminement agréable le long des boires jusqu'à son terme pendant environ 1300 m. Arriver à la croisée des chemins, prendre par la gauche le GR®3 par le large chemin empierré sur environ 1100 m et retrouver le point de départ.

à voir en chemin 🗨️

- ▶ Le moulin de la Champinière
- ▶ Le moulin d'Auray
- ▶ Le château de la Turmelière
- ▶ Des panoramas

notre charte Balade & Rando en Anjou



- ▶ Une sélection d'itinéraires de qualité qui présentent un intérêt paysager, naturel et/ou patrimonial.
- ▶ Des itinéraires qui privilégient des chemins « naturels » (70 % minimum non goudronnés).
- ▶ La garantie d'un balisage et d'un entretien de l'itinéraire vérifié par le Comité Départemental de Randonnée Pédestre.
- ▶ Des sentiers préservés et protégés inscrits au Plan Départemental des Itinéraires de Promenade et de Randonnée.

protégeons la nature 🌿

- ▶ Récupérer nos déchets
- ▶ Ne pas cueillir les fleurs
- ▶ Ne pas faire de feu
- ▶ Refermer les clôtures
- ▶ Rester sur les chemins
- ▶ Tenir les chiens en laisse



SIGNALER
UN PROBLÈME

sentinelles.sportsdenature.fr



Retrouvez toutes les fiches en téléchargement
sur ▶ anjou-tourisme.com



L'ANJOU à pied

Entre Loire et vignoble
📍 DRAIN

Orée-d'Anjou

🕒 4 h 40 / 18,7 km

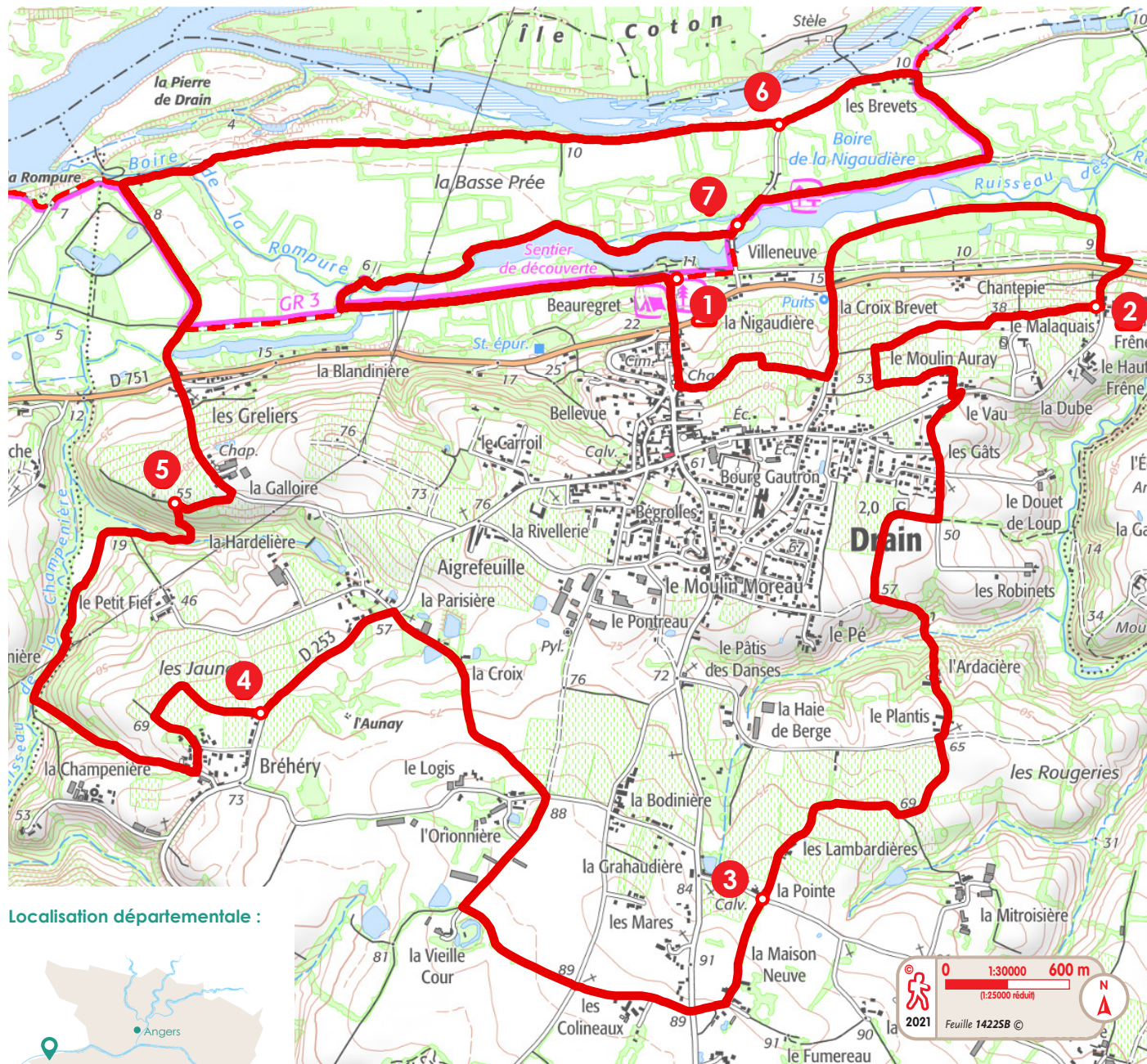
difficulté ▶ facile



Vue à travers les vignes / ©Mathieu Génon // PPR® est une marque déposée par la FF Randonnée, elle désigne les itinéraires identifiés sous le nom de « PPR® ». / Difficulté itinéraire selon l'BP Index. / Ne pas jeter sur la voie publique.

▶ anjou-tourisme.com

Entre Loire et vignoble



Localisation départementale :



infos pratiques


Départ : Parking du camping L'Orée des Boires



Coordonnées GPS : N 47°20'39.1, W 1°12'24.8

 4 h 40 / 18,7 km



pas à pas

1 ► Du panneau de départ, face au camping l'Orée des Boires, prendre à gauche par la rue des Pêcheurs. Après environ 170 m, traverser la D 751 et poursuivre par le chemin des Tuilots. Face à la chapelle, prendre à gauche le chemin des Dames et s'engager sur le chemin au milieu des vignes. Apprécier le  **panorama** sur la vallée de la Loire. Au bout du chemin, à la Caillerie, tourner à gauche et aller vers le carrefour de la Croix Brevet. Traverser de nouveau la route D 751 et s'engager en face par l'allée des peupliers, poursuivre celle-ci jusqu'à la route et traverser vers le domaine du Haut Fresne.

2 ► Au Bas Fresne, prendre à droite le chemin à travers les vignes jusqu'à la Pigeonelle, et aller à gauche puis encore à gauche jusqu'au hameau du  **moulin d'Auray**. Au niveau de la route prendre à gauche, faire environ 30 m et prendre le chemin tout de suite à droite. Après environ 250 m, à gauche vue sur le  **château de la Turmelière**. Après environ 150 m sur le chemin des Robinets, prendre à droite le chemin empierré et poursuivre environ 500 m encore avant de s'engager à gauche dans le chemin creux qui descend vers le ruisseau pour remonter jusqu'aux maisons de l'Ardacière. Au carrefour du Plantis, prendre à gauche le long des vignes et cheminer par la droite environ 750 m jusqu'aux maisons des Lambardières et son panorama sur la ville d'Ancenis.

3 ► Avancer jusqu'au carrefour de la Pointe et traverser en face vers la Maison Neuve. Une fois sur ce lieu, prendre à droite vers le carrefour de la D 154, le traverser vers les Colineaux. Passer de nouveau une petite route et emprunter le chemin en face. Passer devant la Vieille Cour et prendre à droite