

Bienvenue en anjou bleu



Ici, je prends le temps ...

*de flâner dans les allées
du Parc de l'Isle Briand,*

*de pédaler, cheveux au vent,
sur la Vélo Francette®,*

*de me mettre à l'eau
dans une carrière de granit,*

*de prendre la barre et de voguer
sur la Sarthe, l'Oudon et la Mayenne.*

Larguez les amarres et déconnectez

Pour une heure ou une journée, retrouvez tous
les circuits de randonnée et nos idées de visites et
d'activités à butiner sur [tourisme-anjoubleu.com](https://www.tourisme-anjoubleu.com)

 anjou
bleu

En page 1, les pictogrammes permettent de choisir une randonnée adaptée à ses capacités. Picto 1 = Effort; picto 2 = Technicité (présence ou non d'obstacles); picto 3 = Risque (d'accidents liés à la configuration des lieux).
Cotation: 1-Facile; 2-Assez facile; 3-Peu difficile; 4-Assez difficile; 5-Difficile.



PR®

Circuit de l'Isle Briand LE LION D'ANGERS



1 h 30

6,1 km

Ce circuit offre une immersion au cœur du Parc de l'Isle Briand, situé sur la commune du Lion d'Angers. Une randonnée ressourçante au sein d'un écrin de verdure entre la Mayenne et l'Oudon, à la découverte des activités équestres et du patrimoine naturel.

SITUATION

- 15 km à l'est de Segré par la D 775
- 26 km au nord d'Angers par la D 775

PARKING

- Parking de l'Isle Briand au rond-point de la D 770
N 47.63155 °, W 0.70548 °

Recommandations


- Risque de fermeture du Parc en cas de manifestations : www.isle-briand.fr

À DÉCOUVRIR EN CHEMIN




- Parc départemental de l'Isle Briand (hippodrome, château, observatoire aux oiseaux, etc.)
- Bords de Mayenne « la Vélo Francette® »

À DÉCOUVRIR AUX ALENTOURS

- Le Lion-d'Angers : Église Saint-Martin-de-Vertou (XI^e siècle), sentier d'interprétation
- Andigné : Église Saint-Aubin (XIX^e siècle)
- Grez-Neuville : Asinerie de la Rivière, crière sur la Mayenne (bateau-promenade l'Hirondelle), Galerie L'Aquarelle, Église Saint-Martin (XII^e siècle), sentier d'interprétation et balade Baludik « Affaire du pont de Grez-Neuville »



Code de balisage PR®
FFRandonnée

-  Bonne direction
-  Changement de direction
-  Mauvaise direction

© marques déposées

BALISAGE Rouge



- Office de Tourisme de l'Anjou bleu :
+33 2 41 92 86 83
officedetourisme@anjoubleu.com
www.tourisme-anjoubleu.com

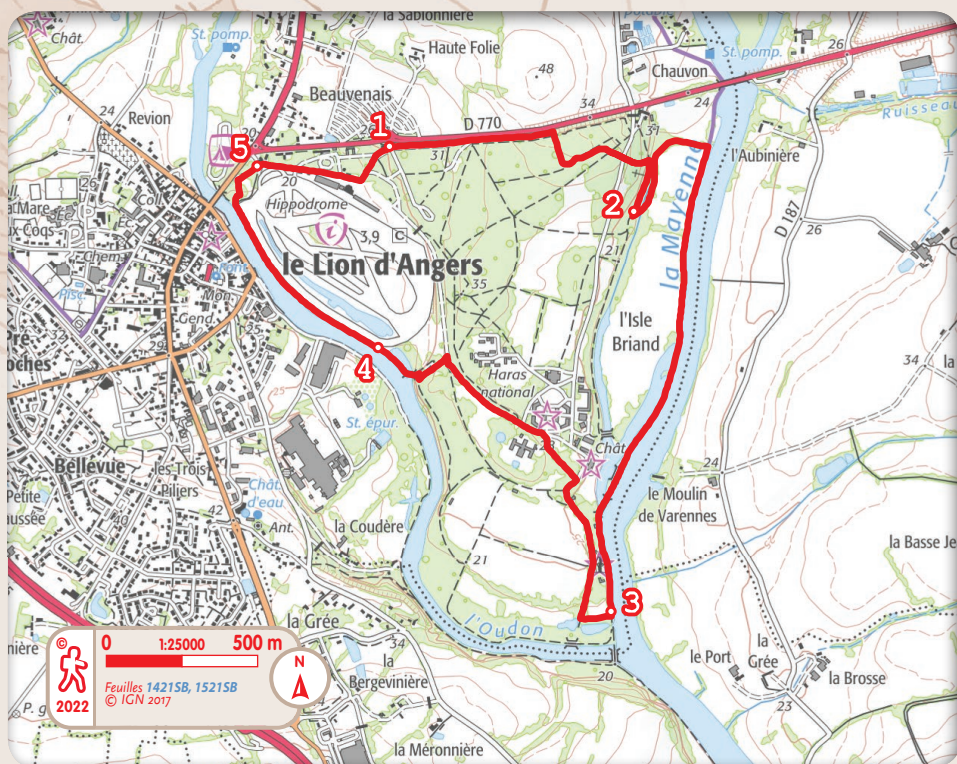


- Comité
FFRandonnée de Maine-et-Loire :
maine-et-loire.ffrandonnee.fr



- Services
• Chambres d'hôtes « Le Relais du Lion », « À la clé des champs »
- Restaurants : restaurant traditionnel « L'Étrier », bistro-gastronomique « L'Authentique », pizzerias « Laetizia Pizza », « La Madona », restauration rapide « Lionnais Kebab »
- Parc de l'Isle Briand : Aire de jeux et de pique-nique, WC public, point d'eau

PR[®] Circuit de l'Isle Briand



Bords de Mayenne (Le Lion d'Angers)

© Communauté de communes Vallées du Haut-Anjou

1 Du parking à proximité du rond-point, prendre le sentier de gauche qui monte entre les arbres sur 500 m, tourner à droite et poursuivre pendant 300 m jusqu'au croisement d'une petite route (point de repos, banc). Emprunter le chemin de gauche, poursuivre et traverser la petite route. Continuer tout droit en descendant le sentier. En bas, tourner à droite, passer devant la > Grotte de la Vierge de l'Espoir et poursuivre jusqu'au pont de bois à gauche.

2 Traverser le pont et tourner à nouveau à gauche. Contourner la prairie jusqu'au chemin de halage, le prendre à droite et poursuivre 600 m jusqu'au panneau d'information (peu avant d'arriver sur le chemin de halage, entre les deux rivières).

Poursuivre sur le chemin de halage. Passer le premier pont devant le > Moulin de Varennes et le château. Franchir le deuxième pont, puis poursuivre sur le chemin de gauche en longeant la rivière sur 300 m. Quitter le chemin de halage en tournant sur le sentier situé à droite. Longer la prairie jusqu'à l' > observatoire des oiseaux.

3 À l'observatoire, tourner à droite et poursuivre sur le sentier qui monte vers le château. Devant celui-ci, virer à gauche et poursuivre ce chemin sur 400 m jusqu'à la clôture-barrière du terrain de l' > hippodrome.

4 A l'hippodrome, prendre le sentier de gauche sur 150 m, puis tourner à droite. Descendre jusqu'à la rivière, traverser le pont de bois et poursuivre en contournant l'hippodrome sur 900 m.

5 Traverser le pont qui conduit à l'aire de jeux des enfants, la contourner, puis prendre à droite l'allée de l'hippodrome. Passer devant l'ensemble de bâtiments. Tourner à gauche et retrouver le parking de départ.



Château de l'Isle Briand (Le Lion d'Angers)

© Gyl Bernet