

Bienvenue en anjou bleu



Ici, je prends le temps ...

*de flâner dans les allées
du Parc de l'Isle Briand,
de pédaler, cheveux au vent,
sur la Vélo Francette®,*

*de me mettre à l'eau
dans une carrière de granit,*

*de prendre la barre et de voguer
sur la Sarthe, l'Oudon et la Mayenne.*

Larguez les amarres et déconnectez

Pour une heure ou une journée, retrouvez tous
les circuits de randonnée et nos idées de visites et
d'activités à butiner sur tourisme-anjoubleu.com

 anjou
bleu

En page 1, les pictogrammes permettent de choisir une randonnée adaptée à ses capacités. Picto 1 = Effort; picto 2 = Technique (présence ou non d'obstacles); picto 3 = Risque (d'accidents lié à la configuration des lieux).
Cotation: 1-Facile; 2-Assez facile; 3-Peu difficile; 4-Assez difficile; 5-Difficile.



PR®

Circuit des Papillons LES HAUTS-D'ANJOU (Marigné)



2 h 10
7,6 km
variante : +2,5 km

Ce circuit offre une découverte du charmant village de Marigné, situé sur la commune des Hauts-d'Anjou. Une randonnée alliant patrimoine, paysages champêtres, activités de loisirs et détente sur les rives du plan d'eau.

SITUATION

- 15 km au nord du Lion-d'Angers par la D 287
- 23 km à l'est de Segré par la D 78
- 39 km au nord d'Angers par les D 52 et D 190

PARKING

- Étang de Marigné
N 47.71912 °, W 0.61848 °




À DÉCOUVRIR EN CHEMIN

- L'étang et ses activités de loisirs
- Le lavoir (XVIII^e siècle)
- La Motte féodale (XI^e siècle)
- L'Église Saint-Pontien (XVI^e siècle)
- Panorama






À DÉCOUVRIR AUX ALENTOURS

- Marigné : La Fontaine aux yeux (XVIII^e siècle) - Ancienne route Angers-Laval
- Châteauneuf-sur-Sarthe : Bateau La Gogane (croisières thématiques sur la Sarthe), Maison de la Rivière
- Champigné : Anjou Golf
- La Jaille-Yvon : chemin de halage de la Mayenne, la Vélo Francette®, base de loisirs Anjou Sport Nature
- Chenillé-Changé : Village de charme, promenade en bateau sur la Mayenne



Code de balisage PR®
FFRandonnée

-  Bonne direction
-  Changement de direction
-  Mauvaise direction

© marques déposées

BALISAGE

- Jaune



- Office de Tourisme de l'Anjou bleu :
+33 2 41 92 86 83
officedetourisme@anjoubleu.com
www.tourisme-anjoubleu.com



FFRandonnée

- FFRandonnée de Maine-et-Loire :
www.maine-et-loire.ffrandonnee.fr



Services

- Gîte « Les Mazeriers »
- Gîte « L'Aubrière »
- Distributeur de baguettes
- WC public et point d'eau (point de départ)
- Aire de pique-nique (étang)



- 1 À droite du bâtiment « Espace Marchand », longer > l'étang et rejoindre le chemin de terre. Poursuivre ce dernier sur la gauche entre 2 haies jusqu'au lavoir.
- 2 Contourner > le lavoir. Au panneau "Stop", traverser la route et rejoindre la bande enherbée entre les deux maisons. Longer le ruisseau jusqu'à la route et prendre à droite puis à gauche. Emprunter l'allée aménagée à gauche. Franchir le pont de Moiré jusqu'au premier chemin de gauche, face à un calvaire.
- 3 Suivre ce chemin empierré, direction l'Astrée. Ce sentier devient un chemin creux, herbeux, bordé de haies, longeant le ruisseau "des Grandes Vallées". En arrivant sur la route, prendre à gauche, franchir un nouveau pont, passer le lieu-dit L'Orgerie (> Motte féodale sur la gauche) et rejoindre le cimetière par l'allée aménagée face à celui-ci. > Église Saint-Pontien
- 4 Prendre la route de droite, passer la ferme de La Rochette et rejoindre Le Cormier. Prendre deux fois de suite à gauche, continuer jusqu'au carrefour. Traverser la route, poursuivre en face sur un petit chemin puis la route rejoignant Les Pinaudières au calvaire, à droite. Traverser et emprunter le chemin empierré et poursuivre sur la D 191 en face, jusqu'au calvaire. Prendre alors à gauche avant de rejoindre un chemin enherbé.
- 5 > Variante : pour une boucle de 2,5 km (40 mn) :
A la sortie du chemin, prendre la route à droite. Aux Lizardières, tourner à gauche. Le chemin goudronné devient un sentier en sous-bois.
- 6 > Laisser le chemin de droite, rejoindre la route. Suivre cette dernière à gauche sur 700 m. > Panorama à droite avant de prendre le sentier à gauche. Le suivre jusqu'à la route et tourner à droite.
- 5 Continuer sur cette route en descendant jusqu'à > l'étang. Le contourner par la droite et rejoindre le point de départ.



Étang (Les Hauts-d'Anjou, Marigné)