

+ zoom sur



©Mathieu Génon

Des chemins au cœur du vignoble

Le terroir de cette région est idéal pour la culture de différentes variétés de raisins et pour produire des vins rouges, blancs et rosés. Vous pourrez découvrir les différents cépages, tels que le Cabernet Franc, le Chenin Blanc, le Sauvignon et bien d'autres encore, ainsi que les techniques de vinification utilisées dans la région.



©Mathieu Génon

Une vue sur le Château

La vue sur le château est à la fois impressionnante et pittoresque, avec ses tours de pierre et ses créneaux qui émergent au-dessus des arbres environnants. Que vous soyez passionné d'histoire, de nature ou simplement à la recherche d'un cadre pittoresque pour vos photos, la vue sur ce château ne manquera pas de vous impressionner.



©Mathieu Génon

Des panoramas 360°

Depuis le sommet du moulin, vous pourrez admirer les vignobles qui s'étendent à perte de vue dans toutes les directions. Le paysage environnant est ponctué de petites fermes, de villages typiques.

à voir en chemin

- ▶ Des vignobles
- ▶ Des panoramas à 360°
- ▶ Une vue sur le château de Martigné-Briand

notre charte Balade & Rando en Anjou



- ▶ Une sélection d'itinéraires de qualité qui présentent un intérêt paysager, naturel et/ou patrimonial.
- ▶ Des itinéraires qui privilégient des chemins « naturels » (70 % minimum non goudronnés).
- ▶ La garantie d'un balisage et d'un entretien de l'itinéraire vérifié par le Comité Départemental de Randonnée Pédestre.
- ▶ Des sentiers préservés et protégés inscrits au Plan Départemental des Itinéraires de Promenade et de Randonnée.

protégeons la nature

- ▶ Récupérer nos déchets
- ▶ Ne pas cueillir les fleurs
- ▶ Ne pas faire de feu
- ▶ Refermer les clôtures
- ▶ Rester sur les chemins
- ▶ Tenir les chiens en laisse



SIGNALER
UN PROBLÈME
sentinelles.sportsdenature.fr



Retrouvez toutes les fiches en téléchargement
sur [▶ anjou-tourisme.com](https://anjou-tourisme.com)



L'ANJOU à pied

Circuit de Maligné
MARTIGNÉ-BRIAND

Terranjou

 2 h 10 / 7,4 km

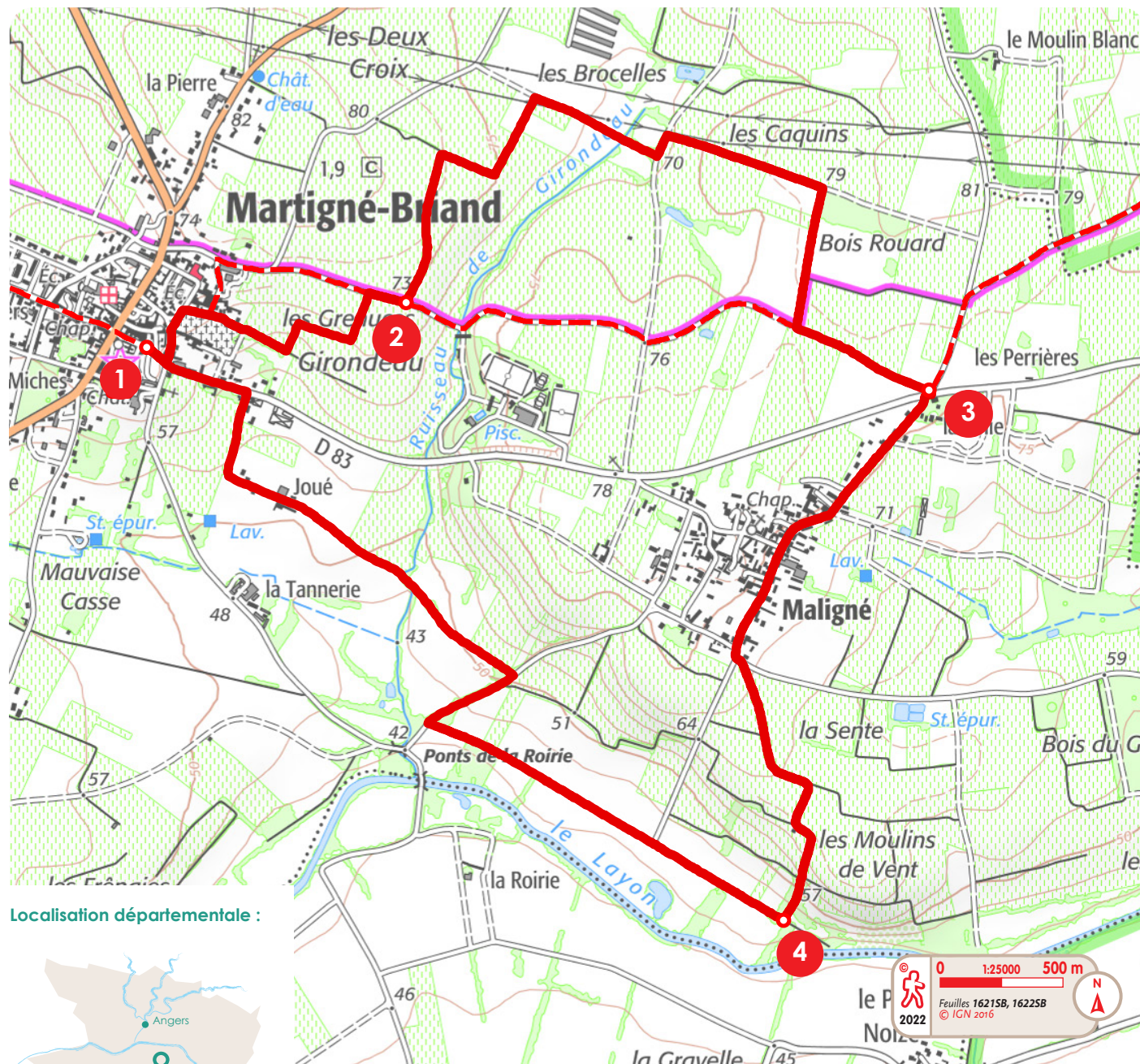
difficulté ▶ facile



Vue sur les vignobles ©Mathieu Génon // PR® est une marque déposée par la FFRandonnée, elle désigne les itinéraires identifiés sous le nom de « PR® ». / Difficulté itinéraire selon IBP Index. / Ne pas jeter sur la voie publique.

[▶ anjou-tourisme.com](https://anjou-tourisme.com)

Circuit de Maligné



Localisation départementale :



infos pratiques

Départ : Parking du château de Martigné-Briand

Coordonnées GPS : N 47°13'59.2", W 0°25'47.6

 2 h 10 / 7,4 km


 Continuité
d'itinéraire



 Mauvaise
direction


 Tourner
à droite


 Tourner
à gauche

pas à pas

1 ► Du parking du château, rejoindre le carrefour sur la droite, 50 m plus loin. Prendre sur la gauche, rue du 8 Mai 1945, contourner le cimetière, suivre l'impasse de la Gaubretière et rejoindre un chemin herbeux en chaintre de vigne sur 100 m. Remonter sur la gauche le coteau viticole avec vue sur un  **panorama à 360°** et rejoindre une route goudronnée.

2 ► La traverser et suivre, en direction d'un élevage puis le long d'une ligne haute tension, le chemin qui sillonne sur 2 kms à travers les nombreuses parcelles viticoles avec vue sur les  **Moulins Turquais et Blanc** et un  **panorama à 360°**.

3 ► Au carrefour, traverser la D 83 puis rejoindre le village de Maligné.  **Au cœur du vignoble**, le cheminement se poursuit à travers des parcelles viticoles et agricoles vallonnées en direction du Layon (vin éponyme) situé plus bas.

4 ► Prendre le chemin de droite sur 1 km. Au carrefour, continuer à droite puis aussitôt à gauche avant de rejoindre Joué  **vue sur le château** et le point de départ.