

angers Randonnées

20 CIRCUITS PÉDESTRES DISPONIBLES
à l'OFFICE DE TOURISME
DESTINATION-angers.com



Angers Anjou Val de Loire

© Jean-Sébastien Evrard



PR®

La Roche de Mûrs MÛRS-ÉRIGNÉ

1 H 30

5,4 km

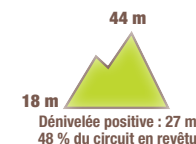
Après avoir traversé le petit village portuaire, prenez le temps de contempler et admirer la nature à partir de ce promontoire rocheux. La Roche de Mûrs est un site classé et un point de vue inoubliable sur le Louet, un bras de la Loire qui passe en contrebas. Plus loin, une colonne commémorative fut érigée en 1889, 100 ans après les guerres de Vendée. Ce circuit est idéal en famille.

SITUATION

14 km au sud d'Angers
53 km au nord de Cholet
51 km à l'ouest de Saumur

PARKING

Port des Sabliers, chemin des Prés
N 47.40332 °, W 0.53198 °



Code de balisage PR®
FFRandonnée

- Bonne direction
- ≡ Changement de direction
- X Mauvaise direction

© marques déposées



À DÉCOUVRIR EN CHEMIN

- Port sablier.
- Quartier de la Fontenelle
- Parc Saint-Pierre
- Église Saint-Pierre d'Érigné et ancien presbytère
- Blockhaus
- Monument républicain de la Roche de Mûrs
- Panorama de la Roche de Mûrs



À DÉCOUVRIR AUX ALENTOURS

- Vignoble de Savennières
- La Loire
- Île de Béhuard
- Centre-ville d'Angers et la Doutre
- Château d'Angers et Tapisserie de l'Apocalypse.
- Galerie David d'Angers : Angers.
- Musée Jean Lurçat : Angers.
- Musée des Beaux-Arts : Angers.
- Collégiale Saint-Martin : Angers.
- Rive d'Arts : Les Ponts-de-Cé.
- Château-Musée des Coiffes et Traditions : Les Ponts-de-Cé.
- Jardin méditerranéen : Ste-Gemmes-sur-Loire.

BALISAGE

Violet



- Destination Angers - Office de tourisme : 02 41 23 50 00, destination-angers.com, officedetourisme@destination-angers.com



Comité

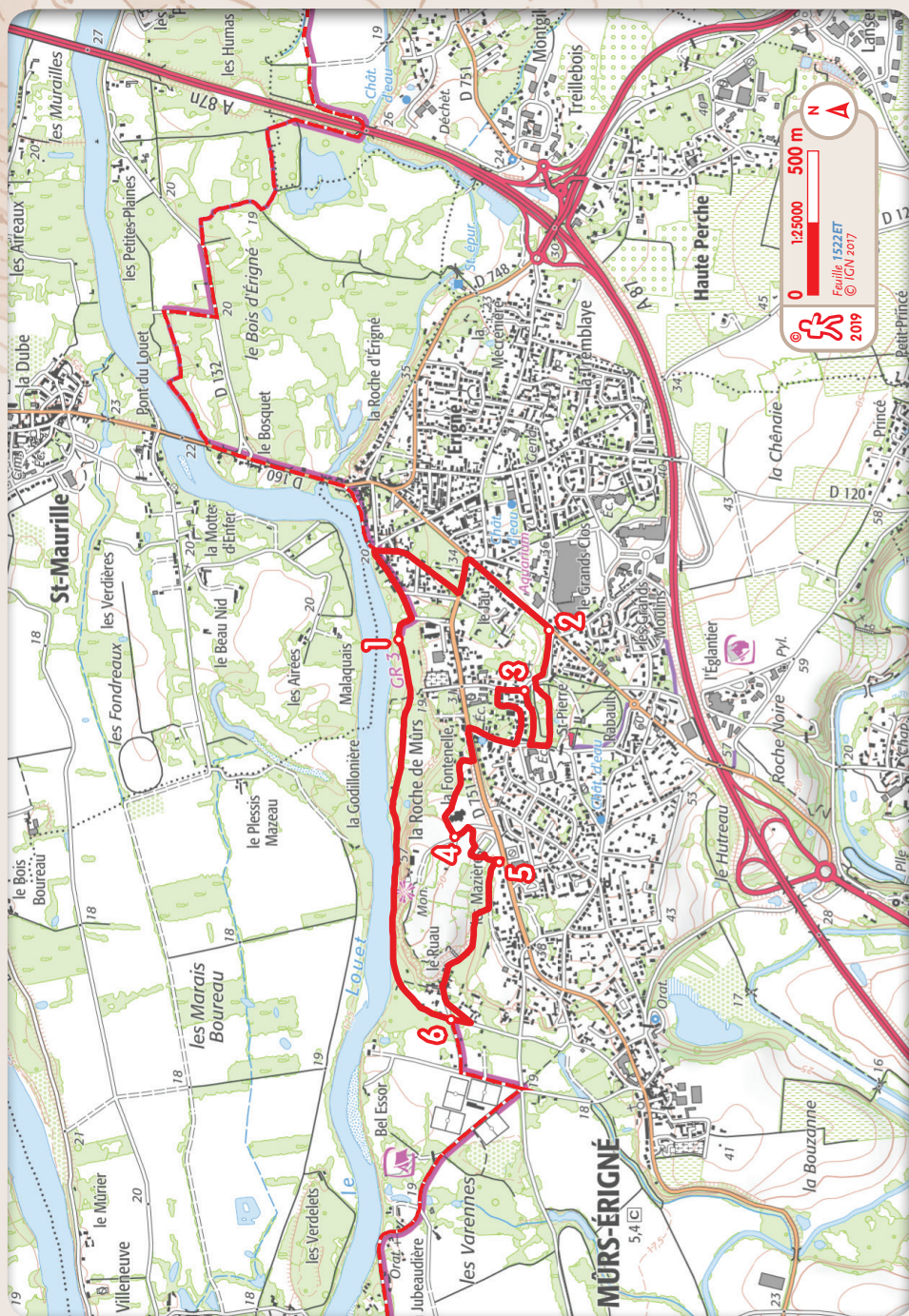
- Comité FFRandonnée de Maine-et-Loire : maine-et-loire.ffrandonnee.fr







Services

- Boulangerie La Mie d'Aubance : 02 41 57 72 13.
- Épicerie Caba Biocoop : 02 41 80 31 28.
- Hyper U : 02 41 79 45 45.
- Restaurant Casa Thomas : 02 41 57 72 47.
- Nombreux hébergements dans le secteur, contacter l'Office de Tourisme d'Angers.

PR[®] La Roche de Mûrs



- 1 Quitter le  > Port sablier par le chemin goudronné et à l'intersection, prendre à gauche la rue des Deux Ports. Au croisement suivant continuer tout droit jusqu'au Quai Gérard Allory ( > Quartier de la Fontenelle). Remonter à droite l'avenue des Marronniers, jusqu'au stop. Prendre alors sur la gauche la route de Nantes pour rejoindre la D 160. Tourner à droite et filer jusqu'à l'aire de jeux et de pique nique du parc Saint-Pierre.
- 2 Traverser le parc jusqu'à hauteur de l'église, puis le petit chemin goudronné et suivre le sentier du milieu contournant le parc sur la gauche. Prendre ensuite l'allée de droite. Laisser le groupe scolaire de Bellevue sur la gauche, passer devant le transformateur électrique sur l'allée de droite et rejoindre le presbytère.
- 3 Prendre la route de gauche, puis plus loin remonter à gauche l'allée des Tilleuls ( > Blockhaus). A l'intersection, descendre la rue de Bellevue sur la droite. Traverser la D 751, puis sur la gauche, la longer jusqu'à l'entrée d'un chemin herbeux. Le suivre à travers zone boisée et rejoindre le centre culturel Jean Carnet.
- 4 Tourner à gauche, contourner le parking, prendre à droite sur 100 m un cheminement piétonnier qui rejoint le chemin des Moreaux.
- 5 Poursuivre sur ce chemin et au premier embranchement, tourner à droite (voie sans issue). En cours de parcours, sur la droite un escalier permet d'accéder au sommet de la Roche de Mûrs ( > panorama de la vallée du Louet). Traverser le Rneau, rejoindre le carrefour d'en face après contournement du parking face au site O' Parc Du Louet.
- 6 Longer le Louet, à l'aplomb de la Roche de Mûrs et rejoindre le point de départ.

