


# angers Randonnées

20 CIRCUITS PÉDESTRES DISPONIBLES  
à L'OFFICE DE TOURISME  
DESTINATION-angers.com



Angers Anjou Val de Loire

© Jean Sébastien Evrard



FFRandonnée  
les chemins, une richesse partagée  
Maine-et-Loire

DESTINATION  
angers

## Des châteaux de l'Aubance à la forêt de Noizé

PR®

SOULAINES-SUR-AUBANCE

5 H 00

19,7 km


Soulaines-sur-Aubance fait partie de ces villages nichés dans la vallée de l'Aubance, ce petit cours d'eau d'environ 40 km qui se jette dans un bras de la Loire après avoir traversé treize communes. Par ce sentier de randonnée, vous découvrirez les nombreux hameaux, les châteaux, logis et belles demeures sans oublier de déguster un Coteaux de l'Aubance.

### SITUATION

13 km au sud d'Angers  
47 km à l'ouest de Saumur  
49 km au nord de Cholet

### PARKING

Parking de la salle Cortequoise  
N 47.36421 °, W 0.5244 °



Code de balisage PR®  
FFRandonnée

— Bonne direction  
— Changement de direction  
X Mauvaise direction

© marques déposées



### À DÉCOUVRIR EN CHEMIN

- Église Notre-Dame
- Ancien presbytère - XVIe-XVIIe siècles
- Château de Noizé - ancien château féodal
- Logis de la Constantinière : logis de maître du XVIIe siècle
- Hameau de Charuau : moulin, belles demeures, arboretum, parcours sportif
- Croix de Saint-Jacques
- Forêts de Beaulieu et de Noizé



### À DÉCOUVRIR AUX ALENTOURS

- Centre-ville d'Angers et la Doutre
- Château d'Angers et Tapisserie de l'Apocalypse.
- Musées d'Angers
- Promenades sur la Loire
- Vignoble de Savennières
- Île de Béhuard
- Château de Brissac : Brissac-Quincé.
- Musée de l'Ardoise : Trélazé.



### BALISAGE Violet



- Destination Angers - Office de tourisme :  
02 41 23 50 00  
officedetourisme@destination-angers.com  
destination-angers.com



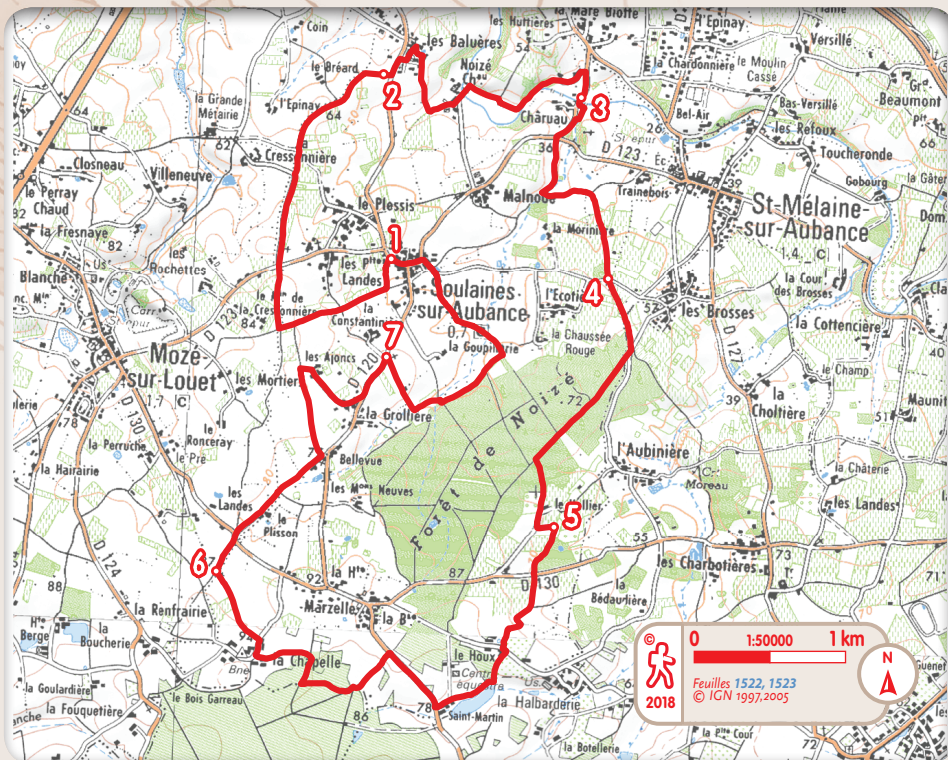
### Comité

- Comité FFRandonnée de Maine-et-Loire :  
maine-et-loire.ffrandonnee.fr



### Services

- Boulangerie Le Fournil de l'Aubance :  
02 41 45 32 17
- Nombreux hébergements dans le secteur,  
contacter l'Office de Tourisme d'Angers.





## GASTRONOMIE, PATRIMOINE EN QUELQUES MOTS...

Vous allez découvrir Soulaines-sur-Aubance, un village niché au creux de la vallée de l'Aubance, un petit affluent de la rive gauche de la Loire. C'est dans cette région qu'est produit un vin blanc moelleux nommé « Coteaux-de-l'Aubance ». Ce sentier de randonnée vous mènera à la rencontre de nombreux hameaux tout en parcourant les allées forestières et les chemins creux (la voie traditionnelle pour circuler des parcelles agricoles aux villages). Immanquables, vous trouverez sur votre chemin le

Château de Noizé, vestige d'un passé royal et l'impressionnante demeure appelée « Le Logis de la Constantinière », témoin remarquable de la fin du XVIIe siècle.



**1** Du parking de la Salle Cortequise, en sortant tourner complètement à gauche devant le  > calvaire et longer le parking (chemin de la Craie). Arrivé rue de la Glacière, tourner à droite et avancer. Après la traversée d'un sentier perpendiculaire, continuer sur 100 m et bifurquer à droite. Emprunter ce chemin, **traverser la D 123** () , poursuivre entre la route et les vignes sur 3 km ( > panorama et vue sur Angers). Aller jusqu'au hameau Les Baluères.




**2** Au début du hameau des Baluères, tourner à gauche et emprunter le trottoir aménagé. 200 m plus loin prendre à droite. A 30 m, prendre à gauche dans une ruelle puis à droite. Tourner ensuite à gauche puis tourner une nouvelle fois à droite et sortir du village en descendant. Continuer en contournant le  > Château de Noizé - ancien château féodal, caché partiellement par la végétation. Traverser le pont. Après 30 m, descendre à droite par le sentier longeant puis s'éloignant à plusieurs reprises de L'Aubance. Au stop, obliquer à droite, rester en file sur le côté le temps du cheminement en virages (**pas de bas côté, gilet jaune recommandé** ).

**3** Traverser le Pont de l'Aubance, prendre le sentier à gauche, emprunter plusieurs passerelles successives et filer en longeant la route par le sentier aménagé. Traverser le carrefour et descendre le chemin en face. Après 400 m, prendre à gauche, et 250 m plus loin, bifurquer à droite dans le petit sentier.

**4** Traverser la route et continuer sur le sentier jusqu'au Clos du Moulin. Prendre la route sur 20 m avant de filer dans l'allée forestière sur 1 km. Obliquer à gauche jusqu'à la ferme du Hallier. Poursuivre sur le chemin goudronné de la ferme et tourner à gauche entre les parcelles de vignes.

**5** Prendre à droite et longer le Bois de l'Évêché entre la vigne et la haie. Traverser la route, filer pendant 500 m, tourner à gauche à la haie. Au lieu-dit Le Houx tourner à gauche puis à droite. Longer la vigne, descendre dans le bois puis border l'étang. À la patte d'oie, suivre la route à droite. Après 500 m, tourner à gauche. Emprunter le chemin bordé de haies. À la patte d'oie, virer à droite, encore à droite puis à gauche jusqu'au lieu-dit La Chapelle. Dans le village tourner à droite puis à gauche et continuer le chemin.

**6** Au  > calvaire, tourner à droite. **Traverser la D 130** () et suivre le chemin. Passer les hameaux Plisson puis Douet. Avant le village de Bellevue, s'engager sur le chemin à gauche. Contourner la ferme Les Ajoncs par la droite jusqu'à la D 120. Prendre à gauche et **longer la route sur 500 m en file indienne** ().

**7** Au  > Logis de la Constantinière - logis de maître du XVIIe siècle, tourner à droite et suivre le chemin. Virer à gauche à la fourche juste avant la  > forêt de Noizé. La longer, passer une chicane en droite gauche et parcourir le chemin bordé de forêt. A la sortie du bois, prendre à gauche. Arrivé à la route, aller en face (Passage du Lavoir) en longeant et traversant la route. Continuer vers l' > Église Notre-Dame. Rejoindre le point de départ en suivant la route.